

Záměr obce Dolní Bečva

Obec Dolní Bečva v souladu s ustanovením § 39, odst. 1 zákona č. 128/2000 Sb., o obcích ve znění pozdějších předpisů zveřejňuje záměr stavby potrubí splaškové kanalizace na pozemku p.č. 2716/74 v délce 2 m, dále stavby potrubí splaškové kanalizace na pozemku p.č. 2716/2 v délce 1,5 m a vybudování výústního objektu o ploše 1 m² a stavby sjezdu a přístupového chodníku na p.č. 2686/7 v k.ú. Dolní Bečva podle předložené situace.

Záměr staveb výše uvedených objektů je záměr soukromého stavebníka .













Bc. Pavel Mana
Starosta obce

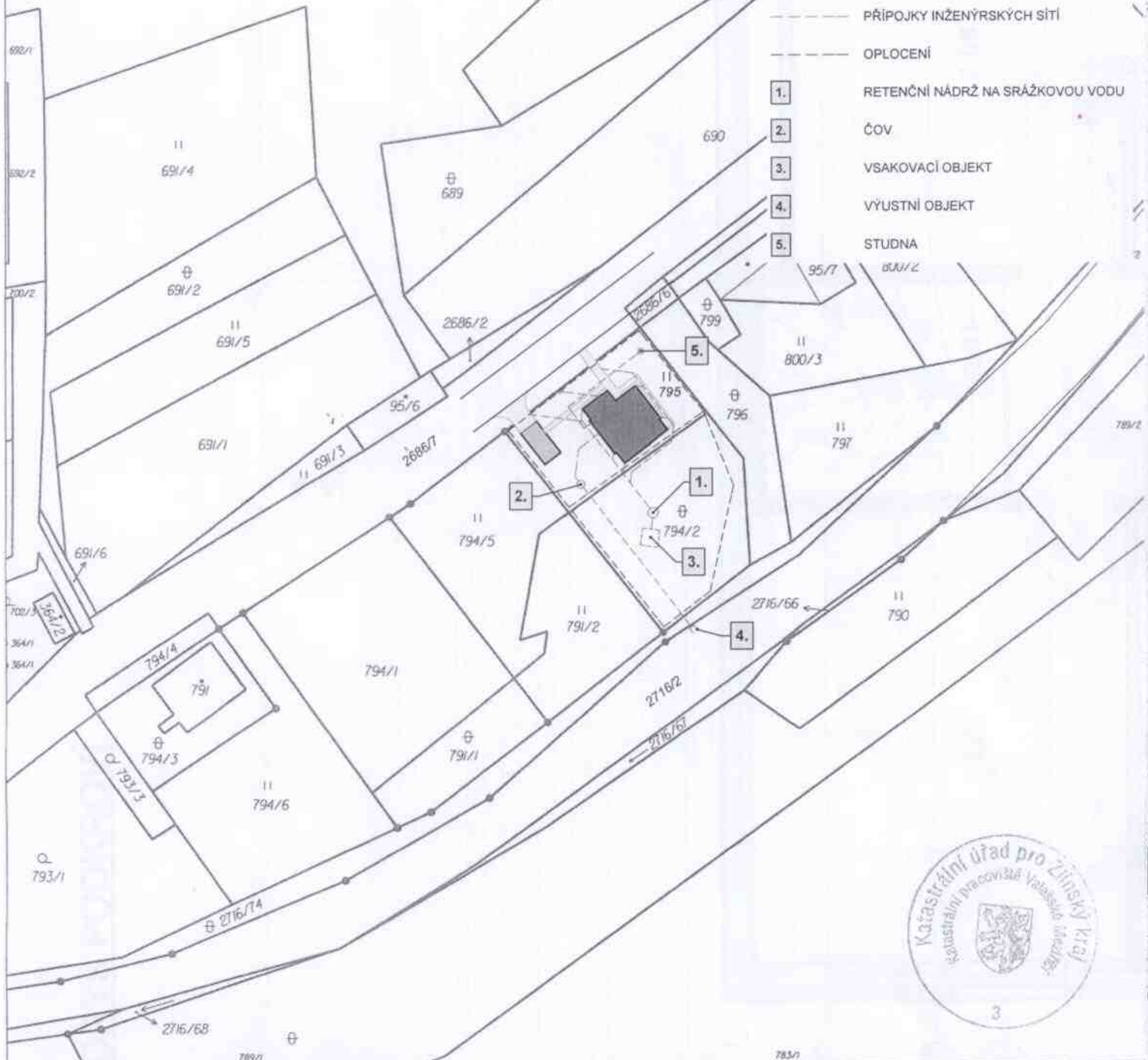
Zveřejněno : 20.6.2017

Sejmuto : 7.7.2017

OBEC DOLNÍ BEČVA
756 55

LEGENDA

-  RODINNÝ DŮM
-  PARKOVACÍ STÁNÍ
-  ZPEVNĚNÉ PLOCHY
-  PŘÍPOJKY INŽENÝRSKÝCH SÍTÍ
-  OPLOČENÍ
-  1. RETENČNÍ NÁDRŽ NA SRAŽKOVOU VODU
-  2. ČOV
-  3. VSAKOVACÍ OBJEKT
-  4. VÝUSTNÍ OBJEKT
-  5. STUDNA



787	Katastrální úřad pro Jihozápadní územní území Katastrální pracoviště Valašské Meziříčí	Okres Vsetín	Obec Dolní Bečva	Podpis <i>[Signature]</i> Číslo <i>70-124/2017-856</i> Razítko
789/1	Kat. území Dolní Bečva	Mapový list č. VSETÍN 1-0/34	Měřítko 1:1000	Správní poplatky uhrazeny v hotovosti ve výši <i>50,- Kč</i> dne <i>25.1.2017</i> -17-
KOPIE KATASTRÁLNÍ MAPY				
783/1	Stav k 25. 1. 2017, 08:20:58	Vyhotoval Pernická Lenka	Dne 25.01.2017 08:20:58	

C. SITUAČNÍ VÝKRESY

KATASTRÁLNÍ SITUACE

MĚŘITKO

1:1000

Č.VÝKRESU

C.4